



**UNIONE
EUROPEA**



**Ministero dello
Sviluppo Economico**



Regione Puglia
Dipartimento Sviluppo Economico,
Innovazione, Istruzione, Formazione e
Lavoro

**PUGLIA
FESR-FSE
2014/2020**
Il futuro alla portata di tutti



*POR Puglia FESR-FSE 2014-2020 - Asse prioritario 1 - Ricerca, sviluppo tecnologico, innovazione – Azione 1.4, Sub-Azione 1.4.b - BANDO INNOLABS
SOSTEGNO ALLA CREAZIONE DI SOLUZIONI INNOVATIVE FINALIZZATE A SPECIFICI PROBLEMI DI RILEVANZA SOCIALE,
Codice pratica: 42JRML2*

PROGETTO TOW-AWAY

“Sistema intelligente per il monitoraggio dei passi carrabili”



digicomune

D7. Prototipi versione testing



MASVIS SRL, Via Dalla Chiesa, 27 - 70014 Conversano (BA), P.IVA/C.F.: 07639400725
Tel. 080 4954657, Cell. 3203148544, E-mail: info@masvis.com Sito www.masvis.com



**UNIONE
EUROPEA**



**Ministero dello
Sviluppo Economico**



Regione Puglia
Dipartimento Sviluppo Economico,
Innovazione, Istruzione, Formazione e
Lavoro

**PUGLIA
FESR-FSE
2014/2020**
Il futuro alla portata di tutti



*POR Puglia FESR-FSE 2014-2020 - Asse prioritario 1 - Ricerca, sviluppo tecnologico, innovazione – Azione 1.4, Sub-Azione 1.4.b - BANDO INNOLABS
SOSTEGNO ALLA CREAZIONE DI SOLUZIONI INNOVATIVE FINALIZZATE A SPECIFICI PROBLEMI DI RILEVANZA SOCIALE,
Codice pratica: 42JRML2*

1. Prototipo

Il prototipo testing è accessibile pubblicamente mediante i link di seguito riportati:

Il portale è disponibile all'indirizzo web <https://digicomune.masvis.com/login> .

L'app è disponibile sul Play Store Android con il nome Digicomune

<https://play.google.com/store/apps/details?id=com.masvis.digicomune&hl=it&gl=US>

Il codice sorgente del prototipo è allegato al presente e disponibile presso la sede aziendale.

Segue una piccola presentazione del portale (Web Application) e dell'app mobile.





digicomune

PROGETTO "TOW AWAY"

Web Application

Funzionalità del sistema

- **Censimento passi carrabili**
- **Invio segnalazioni**
- **Informatizzazione delle pratiche**
- **Archivio dei richiedenti**
- **Archivio degli edifici**
- **Archivio dei passi carrabili**
- **Georeferenziazione segnalazioni e passi carrabili**
- **Accesso diretto alle Forze dell'Ordine**
- **Accesso diretto ai cittadini**

ACCESSO AL SISTEMA



digicomune

Accedi


HOME PAGE

The image shows a Google Maps interface with a street map of a city area. A red circle highlights a menu in the top-left corner with the following options:

- Mostra passi
- Mostra segnalazioni
- Mostra censimenti

The map is populated with numerous red circular markers, each containing a number. A red circle highlights one of these markers with the number '4'. Another red circle highlights a specific business listing for 'Casa Del Corredo' on Via XX Settembre, 56. The map includes various street names, business names, and icons for different types of establishments. The bottom of the map shows the Google logo and some map controls.

STREET VIEW



RICHIEDENTI

Generale ▾ Passi carrabili ▾ Sistema ▾

Gestione richiedenti

Inserisci Dettagli Modifica Elimina

Intestatario ↑↓	Codice fiscale ↑↓	Partita IVA ↑↓	Città ↑↓	Indirizzo ↑↓	Civico ↑↓
<input type="text"/>	<input type="text"/>	<input type="text"/>	<input type="text"/>	<input type="text"/>	<input type="text"/>
Abbatantuono Leonardo	AAAAAA11A1116746				
Abbinante Ferdinando	AAAAAA11A1116573				
Abrescia Cipriano	AAAAAA11A1116537				
Accettura Rosa	AAAAAA11A1117166				
Accettura Vincenzo	AAAAAA11A1117092				
Accettura Vito Antonio	AAAAAA11A1116822				
Accogli Danilo	AAAAAA11A1116869				
Agrusti Michele	AAAAAA11A1116586				
Albanese Giorgio	AAAAAA11A1116445				
Albanese Giovanna	AAAAAA11A1116583				

10 ▾

<< < 1 2 3 4 5 > >>

1-10 di 801

RICHIEDENTI - INSERIMENTO/MODIFICA

Generale ▾ Passi carrabili ▾ Sistema ▾

Gestione richiedenti

Inserisci Dettagli Modifica Elimina

Intestatario ↑↓	Codice fiscale ↑↓	Partita IVA ↑↓	Città ↑↓	Indirizzo ↑↓	Civico ↑↓
Abbatantuono Leonardo	AAAAAA11A1116746				
Abbinante Ferdinando	AAAAAA11A1116573				
Abrescia Cipriano	AAAAAA11A1116537				
Accettura Rosa	AAAAAA11A1117166				
Accettura Vincenzo	AAAAAA11A1117092				
Accettura Vito Antonio	AAAAAA11A1116822				
Accogli Danilo	AAAAAA11A1116869				
Agrusti Michele	AAAAAA11A1116586				
Albanese Giorgio	AAAAAA11A1116445				
Albanese Giovanna	AAAAAA11A1116583				

10 ▾

1-10 di 801

Modifica richiedente

Cittadino Sogg. giuridico

Utente

Cerca

Cognome * Accogli Nome * Danilo

Data di nascita Luogo di nascita

Codice fiscale * AAAAAA11A1116869 Partita IVA

Città

Indirizzo Civico

E-Mail * email@test.it

Telefono

Salva Chiudi

EDIFICI

Generale ▾ Passi carrabili ▾ Sistema ▾

Gestione edifici

Inserisci Dettagli Modifica Elimina

Indirizzo ↓↑	Civico ↑↓	Foglio ↑↓	Particella ↑↓	Subalterno ↑↓	Titolo edificio ↑↓
<input type="text"/>	<input type="text"/>	<input type="text"/>	<input type="text"/>	<input type="text"/>	<input type="text"/>
via X Marzo- via Zara	88 - 4				
via Verona	25				
via Rimini	6				
via Papa Giovanni XXIII	58				
via Ostuni	21				
via Nuoro	5				
via Mario Manuzzi	4				
via Mario Manuzzi	26				
via Maranda	26/A				
via M. Manuzzi	25				

10 ▾ << < 1 2 3 4 5 > >> 1-10 di 801

EDIFICI - INSERIMENTO/MODIFICA

Generale ▾ Passi carrabili ▾ Sistema ▾

Gestione edifici

Inserisci Dettagli Modifica Elimina

Indirizzo ↕	Civico ↕	Foglio ↕	Particella ↕	Subalterno ↕	Titolo edificio ↕
via X Marzo- via Zara	88 - 4				
via Verona	25				
via Rimini	6				
via Papa Giovanni XXIII	58				
via Ostuni	21				
via Nuoro	5				
via Mario Manuzzi	4				
via Mario Manuzzi	26				
via Maranda	26/A				
via M. Manuzzi	25				

10 ▾

1-10 di 801

Dettaglio edificio

Indirizzo * Civico *

Foglio Particella Subalterno

Titolo edificio

Seleziona un elem... ▾ Numero Del


Chiudi

CENSIMENTO PASSI CARRABILI

Generale ▾ Passi carrabili ▾ Sistema ▾

Censimenti passi carrabili

Dettagli Elimina

Indirizzo ↕	Civico ↕	Contrassegno ↕	Larghezza ↕	Latitudine ↕	Longitudine ↕	Censitore ↕	Mappa	Convalida
<input type="text"/>	<input type="text"/>	<input type="text"/>	<input type="text"/>	<input type="text"/>	<input type="text"/>	<input type="text"/>		
Via le Lamie	29	8337	3.5	41.08099	16.77869	Comunale Operatore		<input checked="" type="checkbox"/>

10 ▾ << < 1 > >> 1-1 of 1

CENSIMENTO PASSI CARRABILI - MAPPA



Generale ▾ Passi carrabili ▾ Sistema ▾


Censimenti passi carrabili Dettagli Elimina

Indirizzo ↕	Civico ↕	Contrassegno ↕	Larghezza ↕	Latitudine ↕	Longitudine ↕	Censitore ↕	Mappa	Convalida
<input type="text"/>	<input type="text"/>	<input type="text"/>	<input type="text"/>	<input type="text"/>	<input type="text"/>	<input type="text"/>	<input type="checkbox"/>	<input checked="" type="checkbox"/>
Via le Lamie	29	8337	3.5	41.08099	16.77869	Comunale Operatore	<input checked="" type="checkbox"/>	<input checked="" type="checkbox"/>

10 ▾ << < 1 > >>

Cliccare su un segnalino per visualizzare l'immagine allegata

-  Elemento selezionato
-  Altro censimento



Scorciatoie da tastiera Dati mappa ©2021 Termini e condizioni d'uso Segnala un errore nella mappa

CENSIMENTO PASSI CARRABILI - CONVALIDA


Generale ▾ Passi carrabili ▾ Sistema ▾

Censimenti passi carrabili Dettagli Elimina

Indirizzo ↕	Civico ↕	Contrassegno ↕	Larghezza ↕	Latitudine ↕	Longitudine ↕	Censitore ↕	Mappa	Convalida
Via le Lamie	29	8337	3,5	41.08099	16.77869	Comunale Operatore		<input checked="" type="checkbox"/>

10 ▾

Validazione censimento



Indirizzo	Civico
Via le Lamie	29
Contrassegno	Larghezza
8337	3,5
Latitudine	Longitudine
41.08099	16.77869
Censitore	
Comunale Operatore	

Edificio *

Cerca

Latitudine * Longitudine *

41,08099 16,77869

Larghezza

Accesso consentito a 3,5 Capacienza veicoli

Distanza intersezione più vicina (m) Distanza passo più vicino (m)


Convalida Chiudi

1-1 di 1

SEGNALAZIONI

Generale ▾ Passi carrabili ▾ Sistema ▾

Segnalazioni passi carrabili Dettagli Elimina

Tipo ↑↓	Indirizzo ↕	Civico ↑↓	Contrassegno ↑↓	Latitudine ↑↓	Longitudine ↑↓	Segnalatore ↑↓	Mappa
Seleziona un elemento... ▾	<input type="text"/>	<input type="text"/>	<input type="text"/>	<input type="text"/>	<input type="text"/>	<input type="text"/>	
Non leggibile	Corso Umberto I	44		41.08178	16.78044		

10 ▾ << < 1 > >>

SEGNALAZIONI - MAPPA

Generale ▾ Passi carrabili ▾ Sistema ▾

Segnalazioni passi carrabili

Dettagli Elimina

Tipo ↑↓	Indirizzo ↕	Civico ↑↓	Contrassegno ↑↓	Latitudine ↑↓	Longitudine ↑↓	Segnalatore ↑↓	Mappa
Seleziona un elemento... ▾	<input type="text"/>	<input type="text"/>	<input type="text"/>	<input type="text"/>	<input type="text"/>	<input type="text"/>	
Non leggibile	Corso Umberto I	44		41.08178	16.78044		
10 ▾	<< < 1 > >>						

Cliccare su un segnalino per visualizzare l'immagine allegata

- Elemento selezionato
- Altra segnalazione

Google Maps interface showing the location of Corso Umberto I in Modugno, Italy. The map includes labels for Via Carmine, Via Tancredi, Via Cavour, and Via Maria. Landmarks like 'A STARE MODUGNO' and 'Biblioteca comunale' are also visible.

SEGNALAZIONI - DETTAGLIO


Generale ▾ Passi carrabili ▾ Sistema ▾

Segnalazioni passi carrabili Dettagli Elimina

Tipo ↑↓	Indirizzo ↕	Civico ↑↓	Contrassegno ↑↓	Latitudine ↑↓	Longitudine ↑↓	Segnalatore ↑↓	Mappa
Seleziona un elemento... ▾							
Non leggibile	Corso Umberto I	44		41.08178	16.78044		

10 ▾ 1-1 di 1

Segnalazioni passi carrabili



Indirizzo	Civico
Corso Umberto I	44
Tipo	Contrassegno
Non leggibile	
Latitudine	Longitudine
41.08178	16.78044
Segnalatore	
Anonimo	
Nota	

ARCHIVIO PASSI CARRABILI

Generale ▾ Passi carrabili ▾ Sistema ▾

Archivio passi carrabili

Inserisci Dettagli Modifica Elimina

Latitudine ↑↓	Longitudine ↑↓	Larghezza ↑↓	Distanza intersezione più vicina (m) ↑↓	Distanza passo più vicino (m) ↑↓	Edificio ↑↓	Proprietario ↑↓
<input type="text"/>	<input type="text"/>				<input type="text"/>	<input type="text"/>
41.0779497	16.7809573				Via Tagliamento, 7	
41.0814123	16.7869442				via Nuoro, 5	
41.081584	16.7796575				Corso Umberto, 45	
41.0861024	16.7842663				Via Fanin, 37	
41.0805254	16.778605				Via Carlo Sessa, 6	
41.085934	16.7863977				Via Enrico Fermi, 25	
41.0853607	16.7842004				Via Guido D'Orso, 38	
41.0843626	16.7805888				Via Marconi, 5	
41.084152	16.7820856				Via Enrico Toti, 13	
41.0845493	16.7914454				Via San Remo, 30	

10 ▾ << < 1 2 3 4 5 > >> 1-10 di 801

ARCHIVIO PASSI CARRABILI – INSERIMENTO/MODIFICA

Generale ▾ Passi carrabili ▾ Sistema ▾

Archivio passi carrabili

Inserisci Dettagli Modifica Elimina

Latitudine ↕	Longitudine ↕	Larghezza ↕	Distanza intersezione più vicina (m) ↕	Distanza passo più vicino (m) ↕	Edificio ↕	Proprietario ↕
41.0779497	16.7809573				Via Tagliamento, 7	
41.0814123	16.7869442				via Nuoro, 5	
41.081584	16.7796575				Corso Umberto, 45	
41.0861024	16.7842663				Via Fanin, 37	
41.0805254	16.778605				Via Carlo Sessa, 6	
41.085934	16.7863977				Via Enrico Fermi, 25	
41.0853607	16.7842004					
41.0843626	16.7805888					
41.084152	16.7820856					
41.0845493	16.7914454					

10 ▾

Modifica passo carrabile

Edificio *
Via Enrico Fermi, 25

Latitudine *
41,085934

Longitudine *
16,7863977

Accesso consentito a

Larghezza

Capienza veicolo

Distanza intersezione più vicina (m)
0

Distanza passo più vicino (m)

Salva Chiudi

Cliccare su un punto della mappa per spostare il passo carrabile

- Elemento selezionato
- Passo carrabile più vicino
- Altro passo carrabile

Google Tarantino Rocco Rocco
Scoriatore da tastiera. Dati mappa ©2021 Termini e condizioni d'uso Segnala un errore nella mappa

ARCHIVIO PRATICHE

Generale ▾ Passi carrabili ▾ Sistema ▾

Archivio pratiche passi carrabili

Inserisci Dettagli Modifica Elimina

Richiedente ↑↓	Intestataro ↑↓	Tipo pratica ↑↓	Prot. istanza ↑↓	Data istanza ↓↑	Stato pratica ↑↓	Indirizzo ↑↓	Civico ↑↓	Data Aut./Diniego Passo ↑↓	Prot. Aut./Diniego Passo ↑↓
<input type="text"/>	<input type="text"/>	Seleziona un ele... ▾	<input type="text"/>	<input type="text"/>	Seleziona un ele... ▾	<input type="text"/>	<input type="text"/>	<input type="text"/>	<input type="text"/>
Rotolo Francesco	Rotolo Francesco	Richiesta autorizzazione	28740	05/06/2019	Pratica in istruttoria	via Enrico Fermi	23	19/06/2019	31446
D'Ambrosio Maria	D'Ambrosio Maria	Richiesta autorizzazione	28190	03/06/2019	Pratica in istruttoria	Via G. Dorso	42		
Cramarossa Giuseppe	Cramarossa Giuseppe	Richiesta autorizzazione	18774	10/04/2019	Pratica in istruttoria	Fabio Filzi	1/A	24/04/2019	21287
Albanese Giorgio	Albanese Giorgio	Richiesta autorizzazione	15369	25/03/2019	Pratica conclusa con rilascio	Carlo Sessa	13	27/05/2019	27054
Cirone Sabina	Cirone Sabina	Richiesta autorizzazione	12205	07/03/2019	Pratica conclusa con rilascio	via Papa Giovanni XXIII	58	22/03/2019	15224
Trentadue Porzia	Trentadue Porzia	Richiesta autorizzazione	7300	12/02/2019	Pratica conclusa con rilascio	via M. Manuzzi	25	28/02/2019	
Calia Giuseppe	Calia Giuseppe	Istanza di voltura	4884	30/01/2019	Pratica conclusa con rilascio	via Cagliari	6	06/02/2019	6194
Mastromarco Giuseppe	Mastromarco Giuseppe	Richiesta autorizzazione	4953	30/01/2019	Pratica conclusa con rilascio	Papa Giovanni XXIII	56	01/04/2019	16713
Fiore Anna	Fiore Anna	Richiesta autorizzazione	4633	29/01/2019	Pratica conclusa con rilascio	Catanzaro	12	14/02/2019	7991
Palmiotta Annamaria	Palmiotta Annamaria	Richiesta autorizzazione	6436	31/01/2018	Pratica conclusa con rilascio	via Ostuni	21	21/12/2018	67285

10 ▾ << < 2 3 4 5 6 > >> 31-40 di 801

ARCHIVIO PRATICHE – DATI PRATICA

Generale ▾ Passi carrabili ▾ Sistema ▾

Archivio pratiche passi carrabili

Modifica pratica

1 Pratica 2 Dati passo 3 Precedente intestatario 4 Allegati e integrazioni 5 Pareri 6 Prescrizioni 7 Procedimento 8 Esito

Tipo pratica *
Richiesta autorizzazione ▾

Stato pratica *
Pratica conclusa con rilascio ▾

Prot. istanza
12205

Data istanza
07/03/2019

Richiedente

Richiedente *
Cirone Sabina 🔍 +

Intestatario
Cirone Sabina 🔍 +

Titolo richiedente
Selezione un elemento... Come risulta da

Numero

Del

Salva Chiudi

ARCHIVIO PRATICHE – DATI PASSO

Generale ▾ Passi carrabili ▾ Sistema ▾

Archivio pratiche passi carrabili

Modifica pratica

1 Pratica 2 **Dati passo** 3 Precedente intestatario 4 Allegati e integrazioni 5 Pareri 6 Prescrizioni 7 Procedimento 8 Esito

Edificio *	via Papa Giovanni XXIII, 58		Tipo passo	Selezione un elemento...		Passo carrabile *	41.0850948 - 16.7819845	
Foglio	Particella	Subalterno	Accesso consentito a		Larghezza	Capienza veicoli		
Titolo edilizio	Numero	Del	Distanza intersezione più vicina (m)		Distanza passo più vicino (m)			

Salva Chiudi

ARCHIVIO PRATICHE – ALLEGATI E INTEGRAZIONI


Generale ▾ Passi carrabili ▾ Sistema ▾

Archivio pratiche passi carrabili


Modifica pratica

1 Pratica 2 Dati passo 3 Precedente intestatario 4 **Allegati e integrazioni** 5 Pareri 6 Prescrizioni 7 Procedimento 8 Esito

Allegati

Documenti allegati alla richiesta 

Integrazioni

Documentazione integrativa 

Salva Chiudi

ARCHIVIO PRATICHE – PROCEDIMENTO

Generale ▾ Passi carrabili ▾ Sistema ▾

Archivio pratiche passi carrabili

Modifica pratica

1 Pratica 2 Dati passo 3 Precedente intestatario 4 Allegati e integrazioni 5 Pareri 6 Prescrizioni **7 Procedimento** 8 Esito

Responsabile del procedimento

Cerca Data avvio procedimento Prot. avvio procedimento

Nulla osta **Richiesta integrazioni** **Sopralluoghi**

Data richiesta nulla osta Documenti richiesti

Prot. richiesta nulla osta Data richiesta integrazioni Data deposito integrazioni Data sopralluogo finale

Prot. richiesta integrazioni Prot. deposito integrazioni


ARCHIVIO PRATICHE – ESITO

Generale ▾ Passi carrabili ▾ Sistema ▾

Archivio pratiche passi carrabili

Modifica pratica

1 Pratica 2 Dati passo 3 Precedente intestatario 4 Allegati e integrazioni 5 Pareri 6 Prescrizioni 7 Procedimento 8 **Esito**

Esito istruttoria	Prof. Aut./Diriego Passo	Data Aut./Diriego Passo
Richiesta accolta ▾	15224	22/03/2019 
Numero autorizzazione passo	Contrassegno n.	

Salva Chiudi

GESTIONE UTENTI

Generale ▾ Passi carrabili ▾ Sistema ▾

Gestione utenti

Inserisci Dettagli Modifica Elimina

Username ↕	Nome ↕	Cognome ↕	Mail ↕	Ruolo ↕	Cambio password
<input type="text"/>	<input type="text"/>	<input type="text"/>	<input type="text"/>	Seleziona un elemento... ▾	
admin	admin	admin	admin@springboot.com	Amministratore	
citizen	citizen	citizen	citizen@citizen.com	Cittadino	

10 ▾ << < 1 > >> 1-2 di 2

GESTIONE UTENTI – CAMBIO PASSWORD

Generale ▾ Passi carrabili ▾ Sistema ▾

Gestione utenti

Inserisci Dettagli Modifica Elimina

Username ↕	Nome ↕	Cognome ↕	Mail ↕	Ruolo ↕	Cambio password
<input type="text"/>	<input type="text"/>	<input type="text"/>	<input type="text"/>	Seleziona un elemento... ▾	
admin	admin	admin	admin@springboot.com	Amministratore	
citizen	citizen	citizen	citizen@citizen.com	Cittadino	

10 ▾ << < 1 > >> 1/2 di 2

Cambio password

Salva Chiudi

GESTIONE UTENTI – INSERIMENTO/MODIFICA

Generale ▾ Passi carrabili ▾ Sistema ▾

Gestione utenti Inserisci Dettagli Modifica Elimina

Username ↑↓	Nome ↑↓	Cognome ↑↓	Mail ↑↓	Ruolo ↑↓	Cambio password
<input type="text"/>	<input type="text"/>	<input type="text"/>	<input type="text"/>	Seleziona un elemento... ▾	
admin	admin	admin	admin@springboot.com	Amministratore	
citizen	citizen	citizen	citizen@citizen.com	Cittadino	

10 ▾ 1-2 di 2

Modifica utente

1 Anagrafica 2 Privilegi

Cittadino ▾

- Visualizza RegISTRAZIONI
- Elimina RegISTRAZIONI
- Inserisci Passi Carrabili
- Modifica Passi Carrabili
- Elimina Passi Carrabili

- Visualizza Passi Carrabili
- Visualizza Pratiche passi carrabili

Salva Chiudi

GRUPPI E PRIVILEGI

Generale ▾ Passi carrabili ▾ Sistema ▾

Gestione gruppi e privilegi

Inserisci Elimina

Cittadino

GRUPPI E PRIVILEGI – INSERIMENTO/MODIFICA

Generale ▾ Passi carrabili ▾ Sistema ▾

Gestione gruppi e privilegi Inserisci Elimina

Cittadino

Cittadino

- Visualizza RegISTRAZIONI
- Elimina RegISTRAZIONI
- Inserisci Passi Carrabili
- Modifica Passi Carrabili
- Elimina Passi Carrabili
- Visualizza Autorizzazioni passo carrabile
- Visualizza Cessazioni passo carrabile
- Visualizza Censimenti passi carrabili
- Inserisci Censimenti passi carrabili
- Visualizza richieste Nulla Osta

Visualizza Passi Carrabili

Visualizza Pratiche passi carrabili

Salva Chiudi



digicomune

PROGETTO "TOW AWAY"

Mobile App

Funzionalità

Cittadino

- Visionare propri passi carrabili
- Inviare segnalazioni

Polizia Locale

- Visionare passi carrabili
- Controllare validità
- Inviare segnalazioni


Operatore

- Censire passi carrabili
- Inviare segnalazioni

ACCESSO



Scelta del profilo

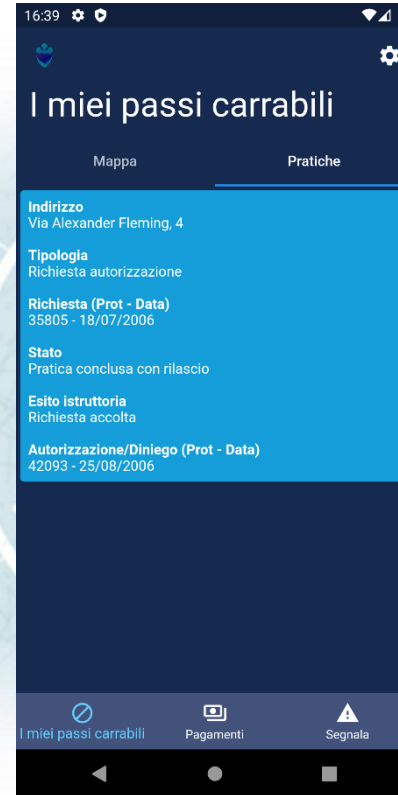


Login

CITTADINO

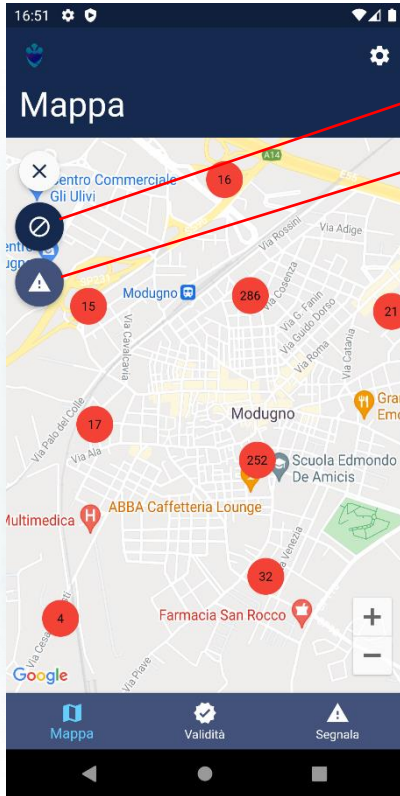


Visualizzazione
in mappa



Visualizzazione
pratiche

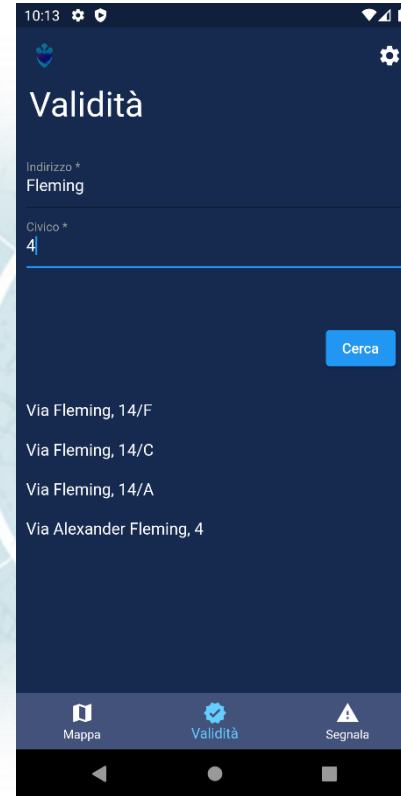
POLIZIA LOCALE



Passi carrabili

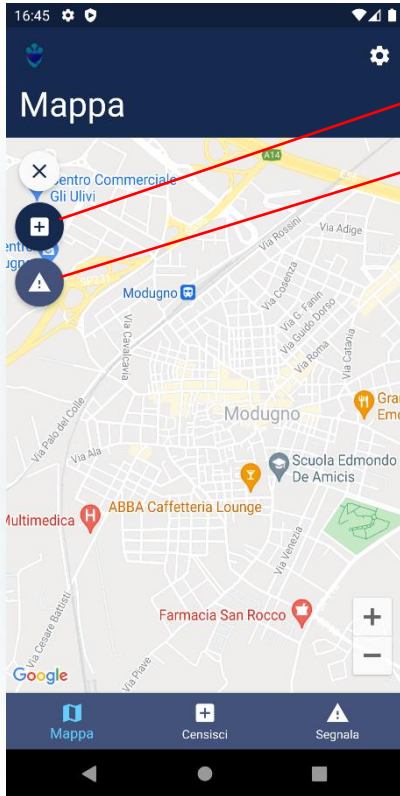
Segnalazioni

Visualizzazione in mappa

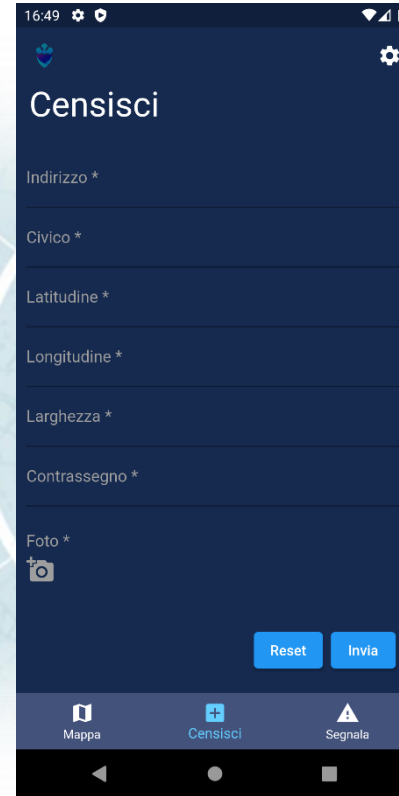


Controllo validità

OPERATORE



Visualizzazione
in mappa



Censimento

- Indirizzo
- N° civico
- Latitudine
- Longitudine
- Larghezza passo
- Contrassegno
- Foto

SEGNALAZIONI

16:38

Segnala

Tipologia *

Indirizzo *

Civico *

Latitudine *

Longitudine *

Contrassegno

Foto *


Note

Invia

I miei passi carrabili Pagamenti Segnala

- **Tipologia**
- **Indirizzo**
- **Numero civico**
- **Latitudine**
- **Longitudine**
- **Contrassegno**
- **Foto**
- **Note**
- **Segnalazione anonima (Cittadino)**

IMPOSTAZIONI





MASVIS SRL

innovation company

COMPANY DATA

Masvis S.r.l.

Sede legale e sede centrale – Puglia

Via Generale Dalla Chiesa 27, 70014 Conversano (BA)

P.IVA/C.F.: IT 07639400725

Anno di costituzione: 2014

Telefono: +39 080 495 4657

Email: amministrazione@masvis.com

Sito: www.masvis.com